


ochranné pasmo PZ

Pamiatková zóna

k.ú. Beckov

k.ú. Beckovská Vieska

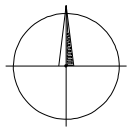
k.ú. Kočovce




**LEGENDA :**

- - - - - Hranica Pamiatkovvej zóny
- - - - - Hranica navrhovaného ochranného pásma PZ
- — — — — Katastrálna hranica
- Objekty, ktoré sa nachádzajú v PZ alebo OP PZ

Aktualizáciu existujúcich mapových podkladov o skutočný stav objektov, doplnenie polohopisných prvkov a výsledné grafické spracovanie vykonal : GEPOS s.r.o., Nové Mesto nad Váhom, Ing.R.Petkanič



 <b>PAMIATKOVÝ ÚRAD SLOVENSKEJ REPUBLIKY</b>	<b>ZÁSADY OCHRANY, OBNOVY A PREZENTÁCIE HODNÔT ÚZEMIA PAMIATKOVEJ ZÓNY NOVÉ MESTO NAD VÁHOM</b>	Mierka : <b>1 : 5000</b>
	Katastrálna mapa Nové Mesto nad Váhom s doplnením skutočného stavu objektov v teréne ku dňu 30.11.2006 s hranicami Pamiatkovvej zóny a navrhovaného ochranného pásma	
	<b>E.1. VÝKRES ŠIRŠÍCH VZŤAHOV</b>	
Spracoval : Krajský pamiatkový úrad Trenčín v spolupráci s firmou GEPOS s.r.o., Nové Mesto nad Váhom , Ing.R.Petkaničom		Dátum : <b>11 / 2006</b>