

6.2.1 Diaľkové panoramatické pohľady na mesto v rámci krajiny




1. Pohľad z príjazdovej komunikácie od Zlatých Moraviec (úsek križovatka Pohranice – Nitra) na panorámu pamiatkovej zóny: veže piaristického kostola (1) – Nitriansky hrad (2).




2. Pohľad z príjazdovej komunikácie od Levíc (úsek Veľký Lapáš – Nitra) na panorámu pamiatkovej zóny: vrchol Kalvárie (1) – veže piaristického kostola (2) – Nitriansky hrad (3).



3. Pohľad z príjazdovej komunikácie od Janíkoviec (úsek Janíkovce – Nitra) na siluetu pamiatkovej zóny: vrchol Kalvárie s kaplnkou (1) - Misijný dom (2) a kostol na Kalvárii (3) – komplex kláštora a kostola piaristov (4) – kostol na Farskej (5) – Nitriansky hrad (6).



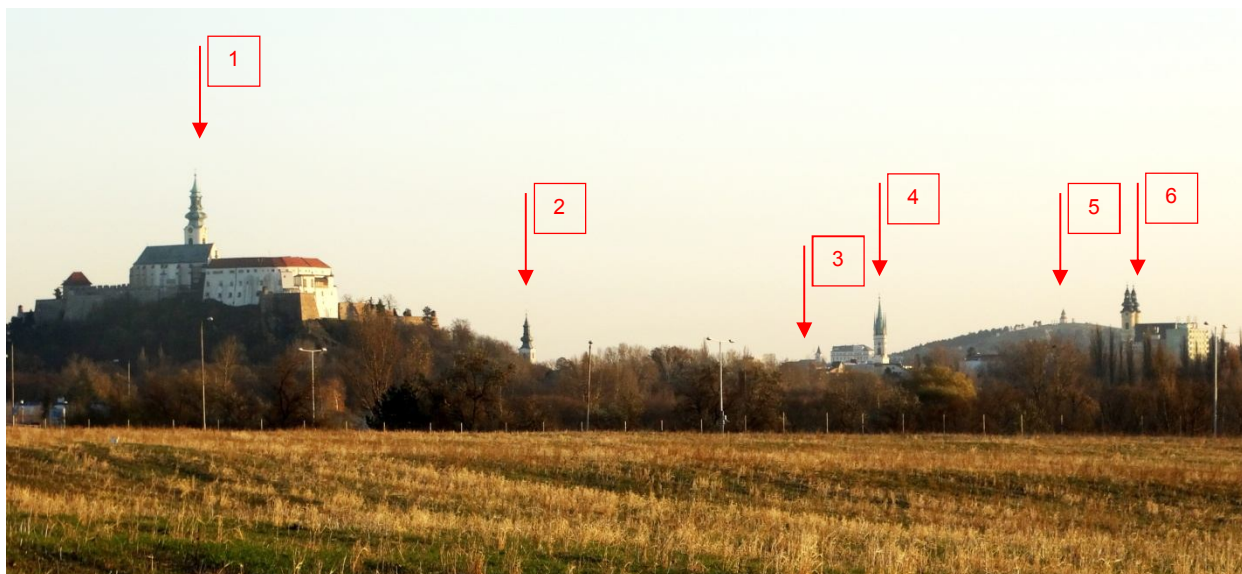
4. Pohľad z príjazdovej komunikácie od Šale - Cabaj - Nitra na panorámu pamiatkovej zóny: komplex Nitrianskeho hradu pod južným svahom Zobora (1) – komplex kláštora a kostola piaristov (2) – kostol na Farskej (3) – vrchol Kalvárie s kaplnkou (4).



5. Pohľad z príjazdovej komunikácie od Jarku (úsek Šúdol – Nitra, Klokočina) na panorámu pamiatkovej zóny: Nitriansky hrad (1) – kostol františkánov v mestskej pamiatkovej rezervácii (2) – kostol na Farskej (3) – piaristický kostol (4).



6. Pohľad z príjazdovej komunikácie od Serede (úsek Lehota – Dražovce) na panorámu pamiatkovej zóny: Nitriansky hrad (1) – kostol františkánov v mestskej pamiatkovej rezervácii (2) – kostol na Farskej (3) – komplex kláštora a kostola piaristov (4).



7. Pohľad z príjazdovej komunikácie od Topoľčian (úsek Dražovce – Nitra) na siluetu pamiatkovej zóny: Nitriansky hrad (1) – kostol františkánov v mestskej pamiatkovej rezervácii (2) – kostol a Misijný dom na kalvárii (3) – kostol na Farskej (4) – kalvária (5) – komplex kláštora a kostola piaristov (6).

6.2.1 Diaľkové panoramatické pohľady na mesto v rámci krajiny

- **Určujúce diaľkové pohľady** – vid' časť 6.3 Grafická dokumentácia.
Výkres č. 01 Širšie vzťahy
1. **Pohľad z príjazdovej komunikácie od Zlatých Moraviec (úsek križovatka Pohranice – Nitra) na panorámu pamiatkovej zóny.**
 2. **Pohľad z príjazdovej komunikácie od Levíc (úsek Veľký Lapáš – Nitra) na panorámu pamiatkovej zóny.**
 3. **Pohľad z príjazdovej komunikácie od Janíkoviec (úsek Janíkovce – Nitra) na siluetu pamiatkovej zóny.**
 4. **Pohľad z príjazdovej komunikácie od Šale (úsek Nový Cabaj – Nitra) na panorámu pamiatkovej zóny.**
 5. **Pohľad z príjazdovej komunikácie od Jarku (úsek Šúdol – Nitra, Klokočina) na panorámu pamiatkovej zóny.**
 6. **Pohľad z príjazdovej komunikácie od Serede (úsek križovatka Lehota – križovatka Dražovce) na panorámu pamiatkovej zóny.**
 7. **Pohľad z príjazdovej komunikácie od Topoľčian (úsek Dražovce – Nitra) na siluetu pamiatkovej zóny.**