

PAMIATKOVÁ ZÓNA OBCE KLÁŠTOR POD ZNIEVOM

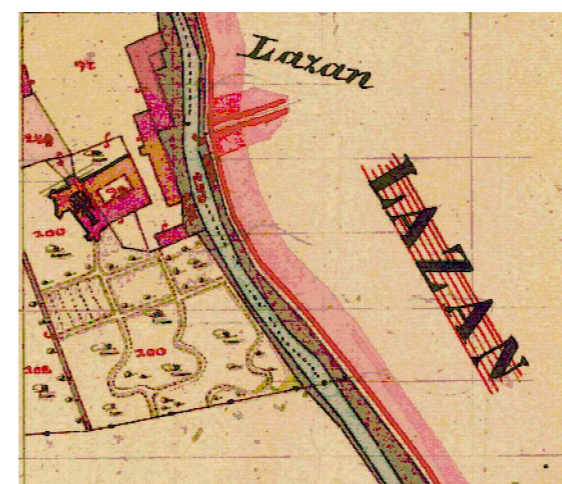
HISTORICKÉ MAPY



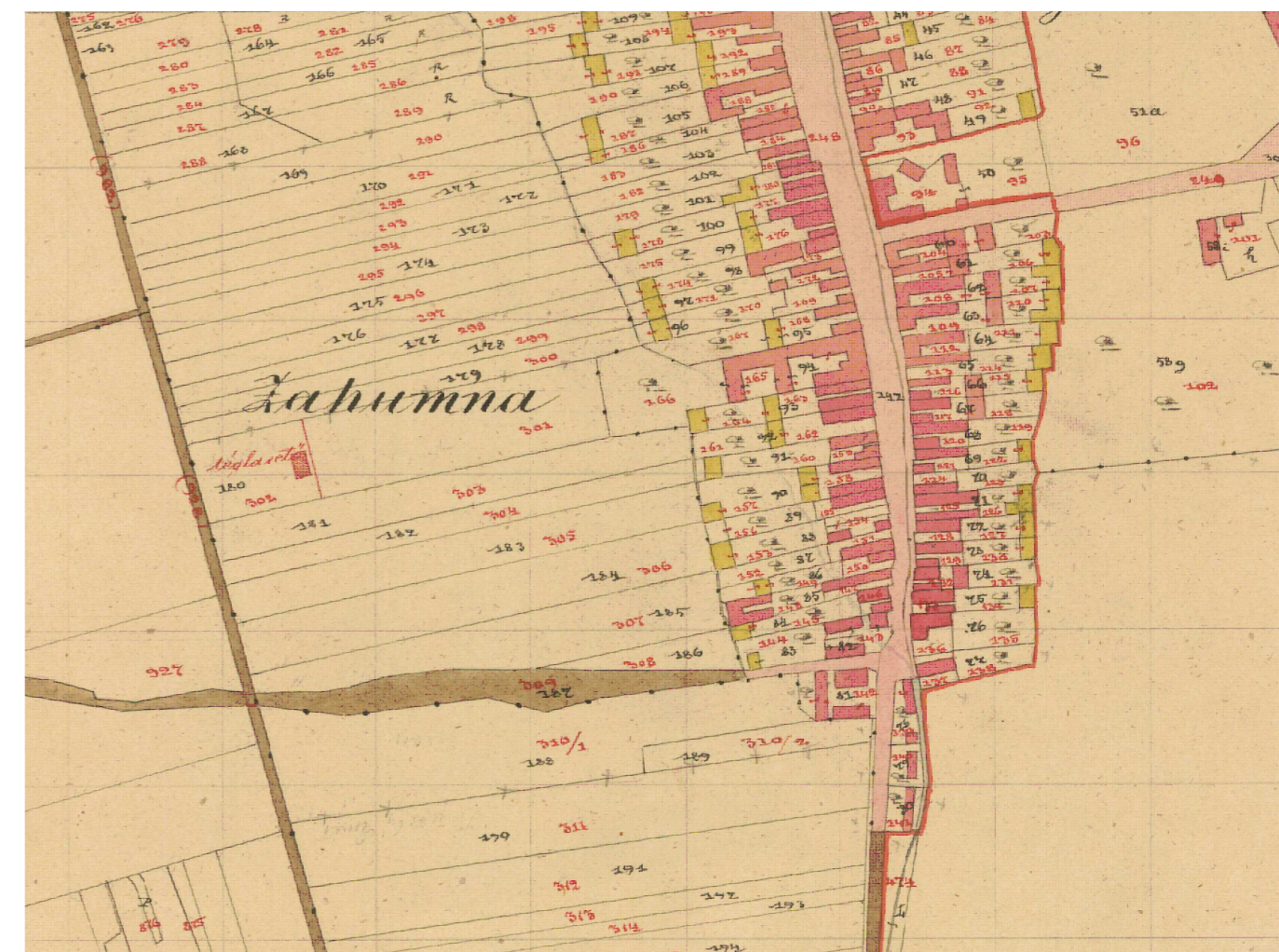
Vojenská mapa - prvé vojenské mapovanie horného Uhorska 1782 - 1784, M=1:14 400, Hadortféneti Intézet és Múzeum Budapest. Kópia mapy v Archíve PÚ SR Bratislava, výrez z mapy



Mapa z roku 1788, zdroj Mgr. Kristína Zvedelová, PhD., výrez z mapy



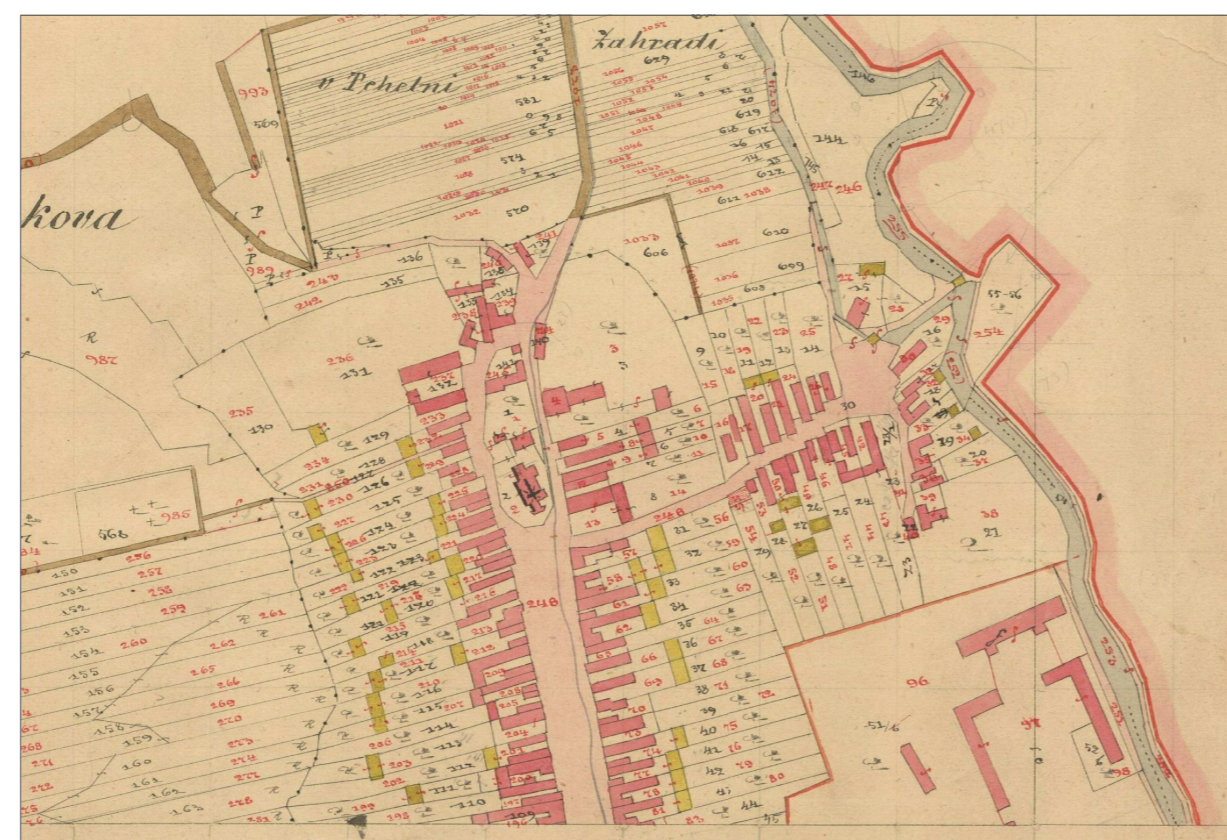
Katastrálna mapa Kláštor pod Znievom z roku 1880, M 1:2880, Ústredný archív geodézia a kartografie Bratislava, sign Tu 94. Kópia v Archíve PÚ SR Bratislava - výrez severnej časti územia



Katastrálna mapa Kláštor pod Znievom z roku 1880, M 1:2880, Ústredný archív geodézia a kartografie Bratislava, sign Tu 94. Kópia v Archíve PÚ Bratislava - výrez východnej časti územia



Vojenská mapa - druhé vojenské mapovanie Uhorska 1845 XXXI-37, M=1:28 800, Hadortféneti Intézet és Múzeum Budapest. Kópia mapy v Archíve PÚ SR Bratislava, výrez z mapy.



Katastrálna mapa Kláštor pod Znievom z roku 1880, M 1:2880, Ústredný archív geodézia a kartografie Bratislava, sign Tu 94. Kópia v Archíve PÚ Bratislava - výrez západnej časti územia

Dielo podlieha autorským právam podľa zákona č.618/2003 Z.z.

| | | |
|---|---|--|
| KRAJSKÝ PAMATKOVÝ ÚRAD ŽILINA: ING. MILOŠ DUDÁŠ, CSc. - riaditeľ | | KRAJSKÝ PAMATKOVÝ ÚRAD ŽILINA pracovisko MARTIN |
| KRAJSKÝ PAMATKOVÝ ÚRAD ŽILINA, PRACOVISKO MARTIN: ING. ARCH. KAROL ĎURIAN, PhD. - zodpovedný nešiteľ | | |
| akcia | ZÁSADY OCHRANY PAMATKOVÉHO ÚZEMIA - PAMATKOVEJ ZÓNY OBCE KLÁŠTOR POD ZNIEVOM | |
| výkres | HISTORICKÉ MAPY | |
| spolunášiteľia | Mgr. KRISTÍNA ZVEDELOVÁ, PhD., PhDr. JANA SLAMEŇOVÁ MGR. ING. MIROSLAVA ŠICHTOVÁ, MGR. MARTIN FURMAN, PhD. | |
| grafická časť | ING. ARCH. KAROL ĎURIAN | |
| číslo paré | stupeň podkladu | číslo výkresu |
| | dátum | 11/2015 |
| | mierka | |
| | formát | 6 x A4 |
| | | 6. |