


Pamiatková zóna GELNICA

ZÁSADY OCHRANY PAMIATKOVÉHO ÚZEMIA


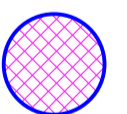
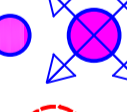
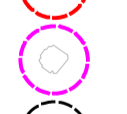







výkres A: ŠIRŠIE VZŤAHY

útvár - Krajský pamiatkový úrad KOŠICE
 vypracoval - Ing. arch. Róbert KIRÁL a Ing. arch. Alena HRABINSKÁ
 kreslil - Ing. arch. Róbert KIRÁL
 dátum - máj 2017
 mierka - 1 : 5 000
 formát - A1

pozn.: neoddeliteľnou súčasťou výkresu je textová časť



LEGENDA

-  - archeologické nálezisko TURZOV hrad - Zámčisko / Schlossberg
-  - prírodná priestorová dominanta PZ GELNICA - Zámčisko / Schlossberg
-  - architektonicko-historická dominanta a dominanta s vyhlídkou na PZ
-  - NKP mimo územia PZ
-  - objekt vytypovaný na NKP mimo územia PZ
-  - objekt vytypovaný za pamätihodnosť obce mimo územia PZ
-  - chránený charakteristický pohľad na PZ
-  - objekt banskej činnosti: šachta / štólna / baňa / halda
-  - železničná trať MARGECANY - ČERVENÁ SKALA č. 183 a hranica jej ochranného pásma (60m)
-  - hlavná cestná komunikácia Hnilceckou dolinou: Jaklovce - Mníšek n. Hnilcom - Vernár
-  - hranica a plocha pamiatkového územia PZ GELNICA
- - brehová zeleň rieky HNILEC
- - mestské cintoríny / sadové úpravy cintorínov
- - parková zeleň areálu nemocnice

GRAFICKÁ MIERKA

