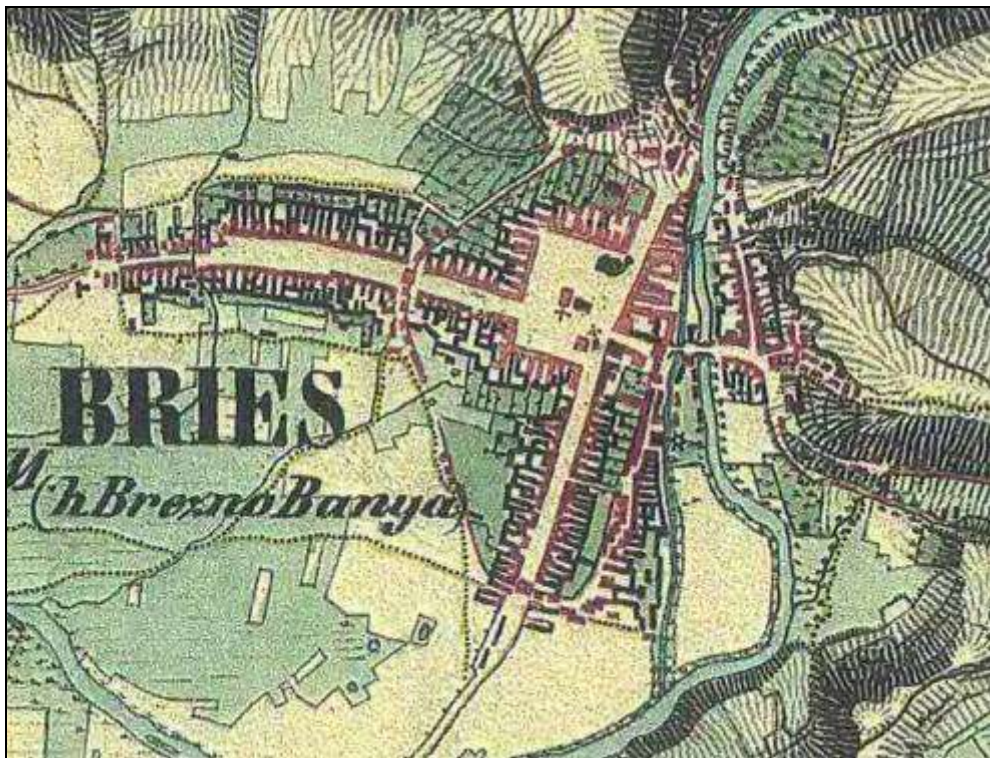
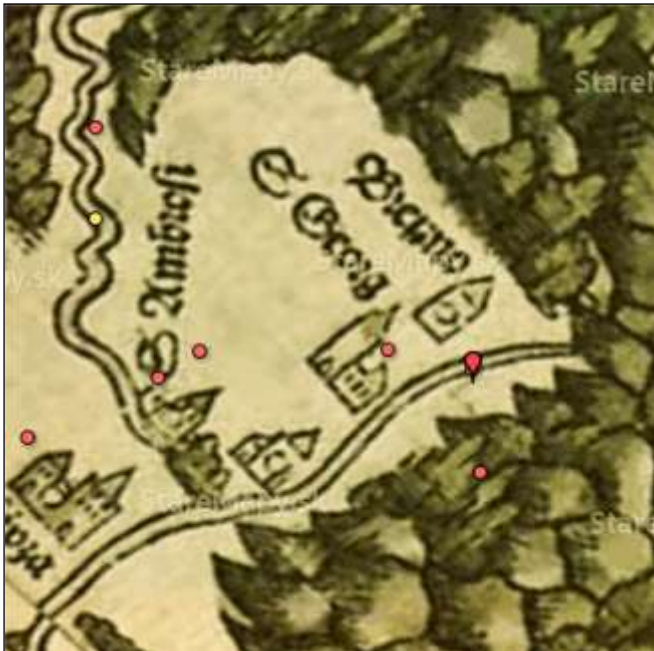


PAMIATKOVÁ ZÓNA BREZNO
Zásady ochrany pamiatkového územia
Aktualizácia

MAPOVÉ PODKLADY





1.

Brezno na mape Tabula Hungariae od Lazara Rozetiho, kancelára ostrihomského arcibiskupa, rok 1513, vydaná po jeho smrti v roku 1528. Kresba je pootočená o 45°, zachytáva 260 slovenských miest, dedín a hradov. Zdroj:

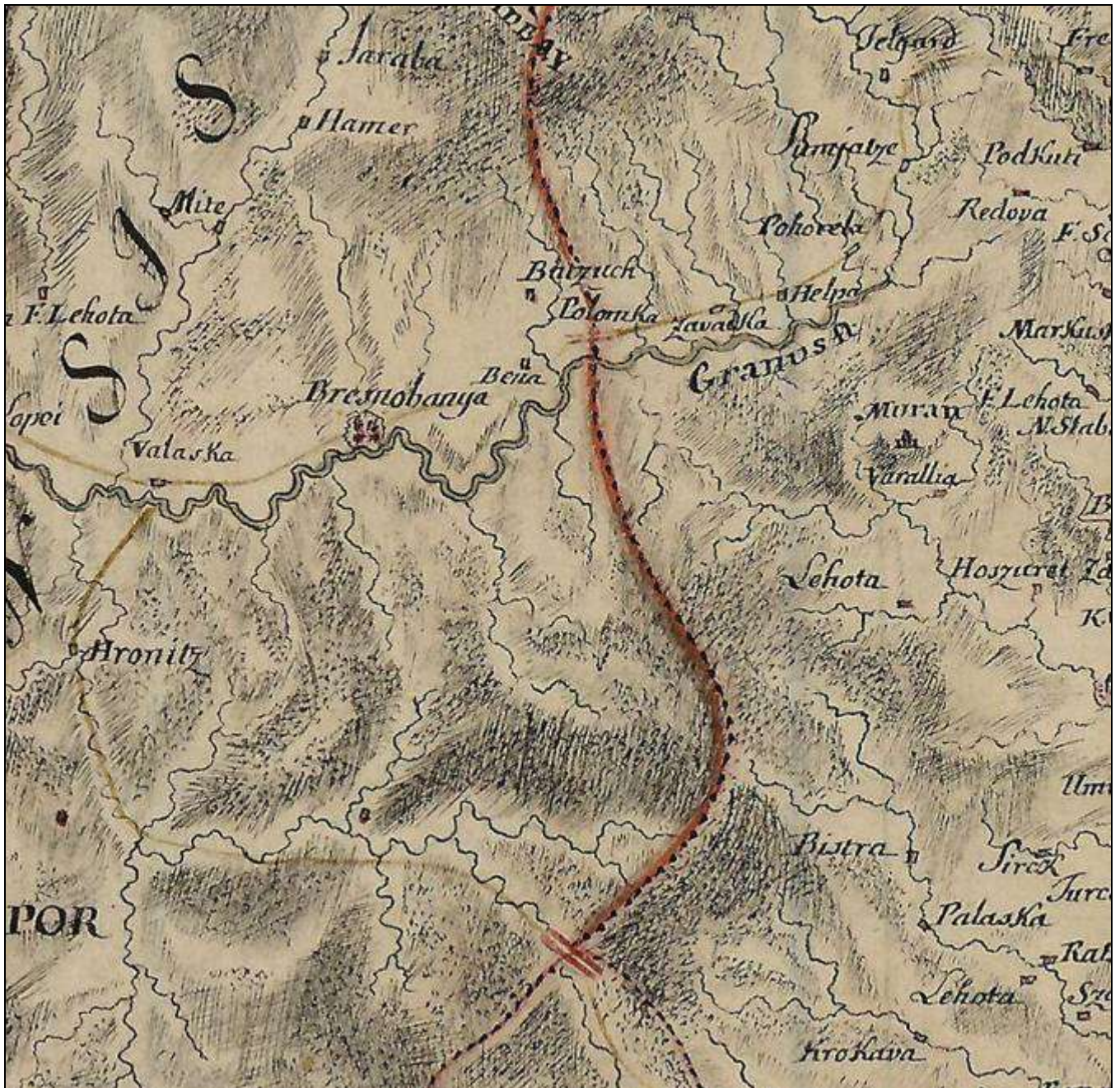
<http://www.staremapy.sk/?term=BR%7CBrezno>



2.

Brezno na mape Zvolenskej stolice z roku 1736. Zobrazuje schematicky obojstrannú zástavbu po stranách Valaštianskej ulice (dnes Ulica ČSA), s dominantou veže r. k. kostola Na Bráničke, na ľavom brehu Hrona predmestie Venecia. Zdroj:

http://mek.oszk.hu/06400/06422/html/top_megye/megye9b_sl.html

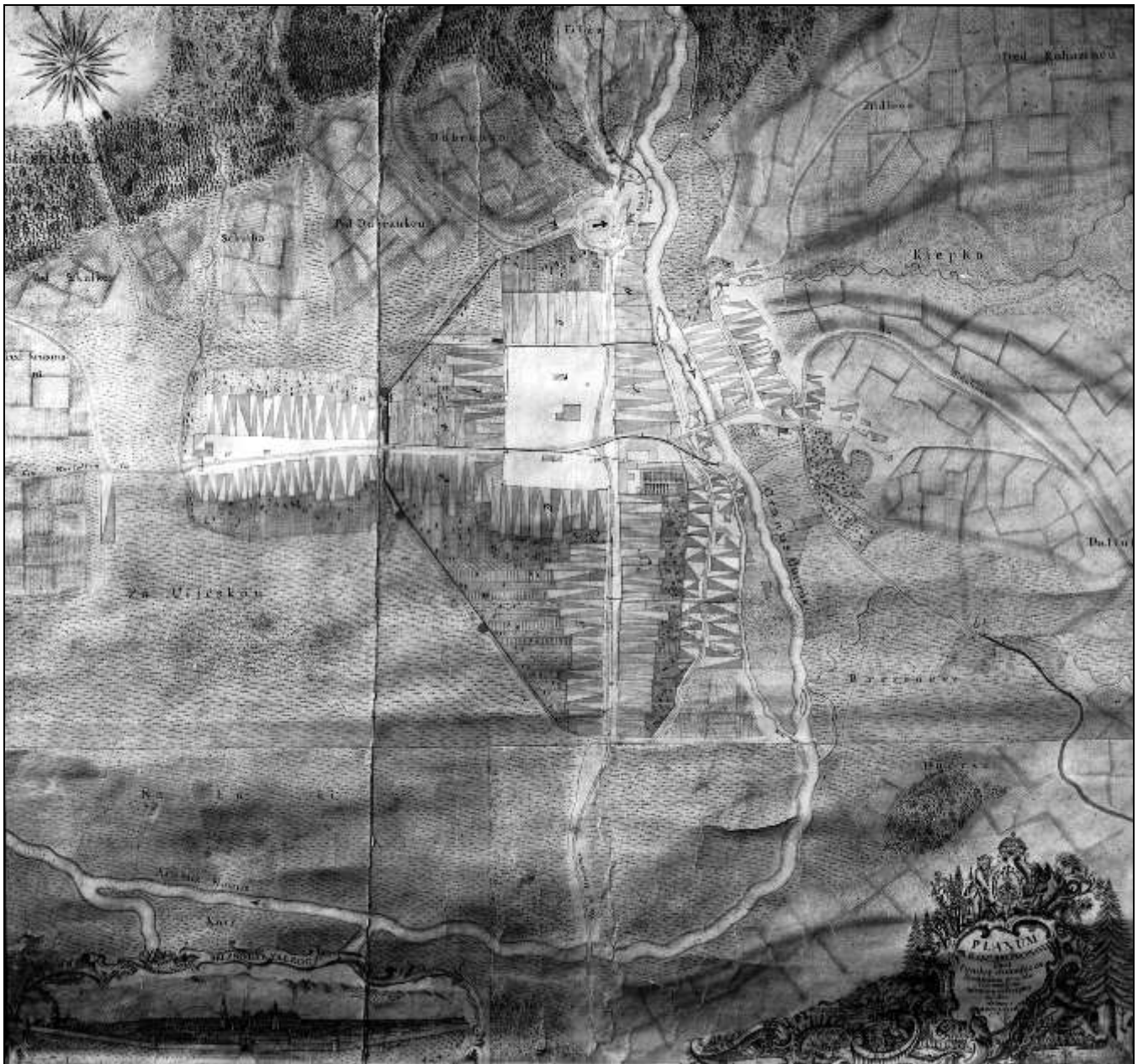


3.

Mapa Brezná a okolia z roku 1739 od Samuela Mikovinyho.

Zachytáva hlavnú cestu z Banskej Bystrice ďalej na Horehronie. Hlavná cesta do drevorubačských osád na Čiernom Balogu viedla z Hronca, na mape nie je zaznačená cesta smerom na Polhoru a Muráň. Zdroj:

http://mek.niif.hu/06400/06422/html/top_megyve/megyve16

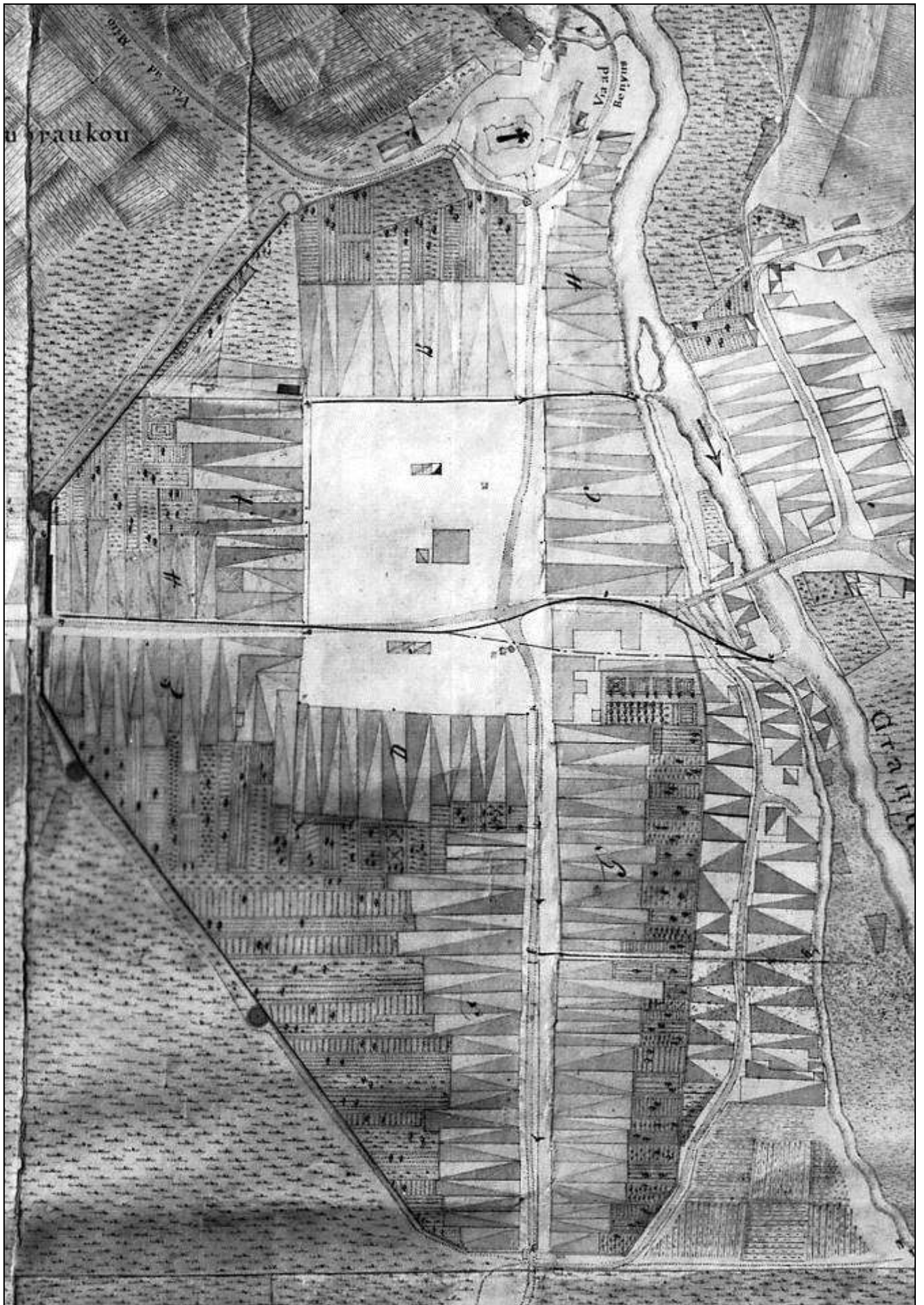


4.

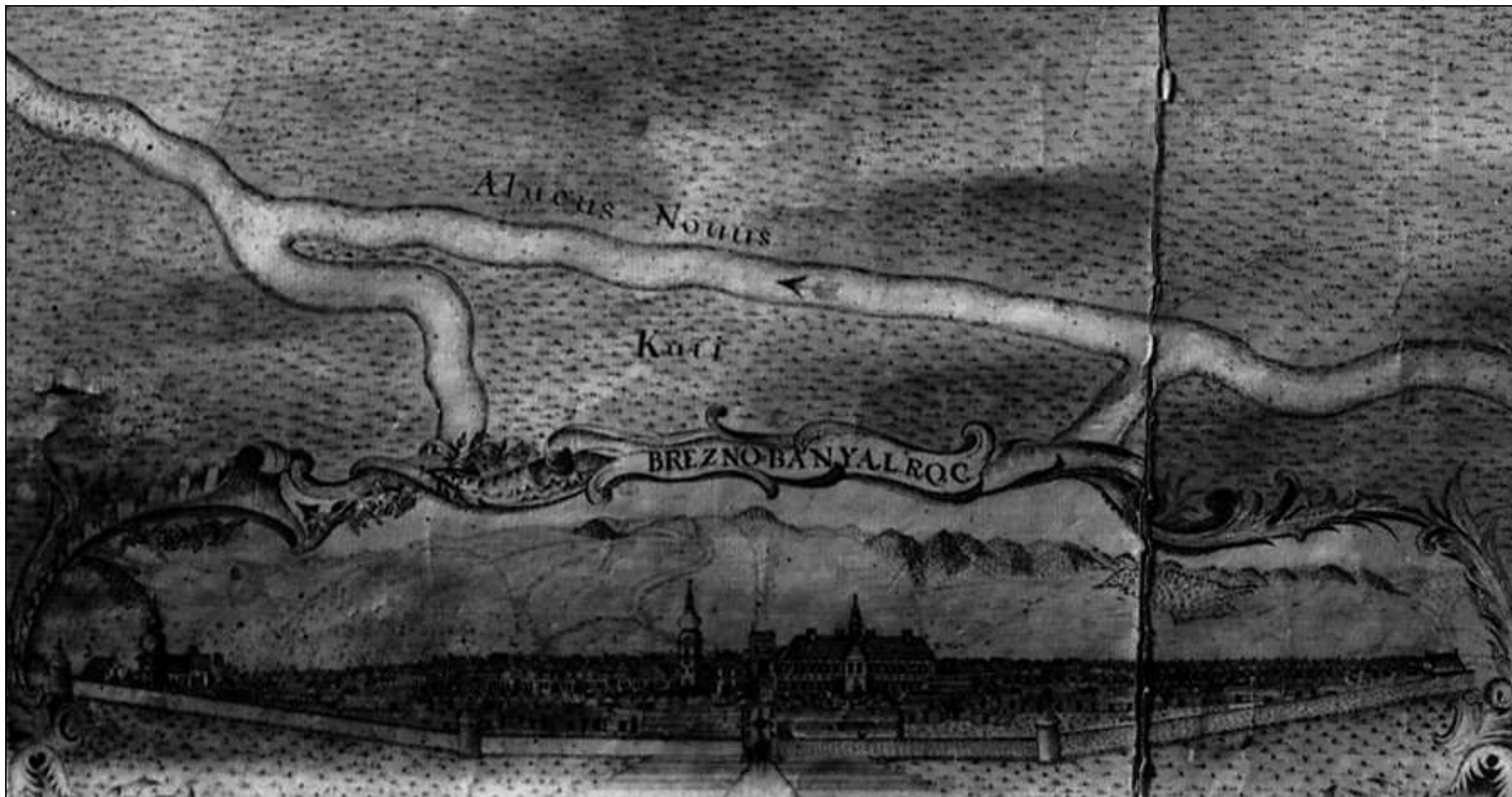
Mapa z roku 1772.

Zobrazuje sídlo s rozvinutou urbanistickou štruktúrou, v centre s pravouhlým námestím a uličnou sieťou. Vľavo Valaštianske predmestie, vpravo za hradbami predmestie Burgundia, za Hronom predmestie Venecia.

Fotokópia v historickej expozícii Horehronského múzea v Brezne.



4a.
Výrez mapy z roku 1772.



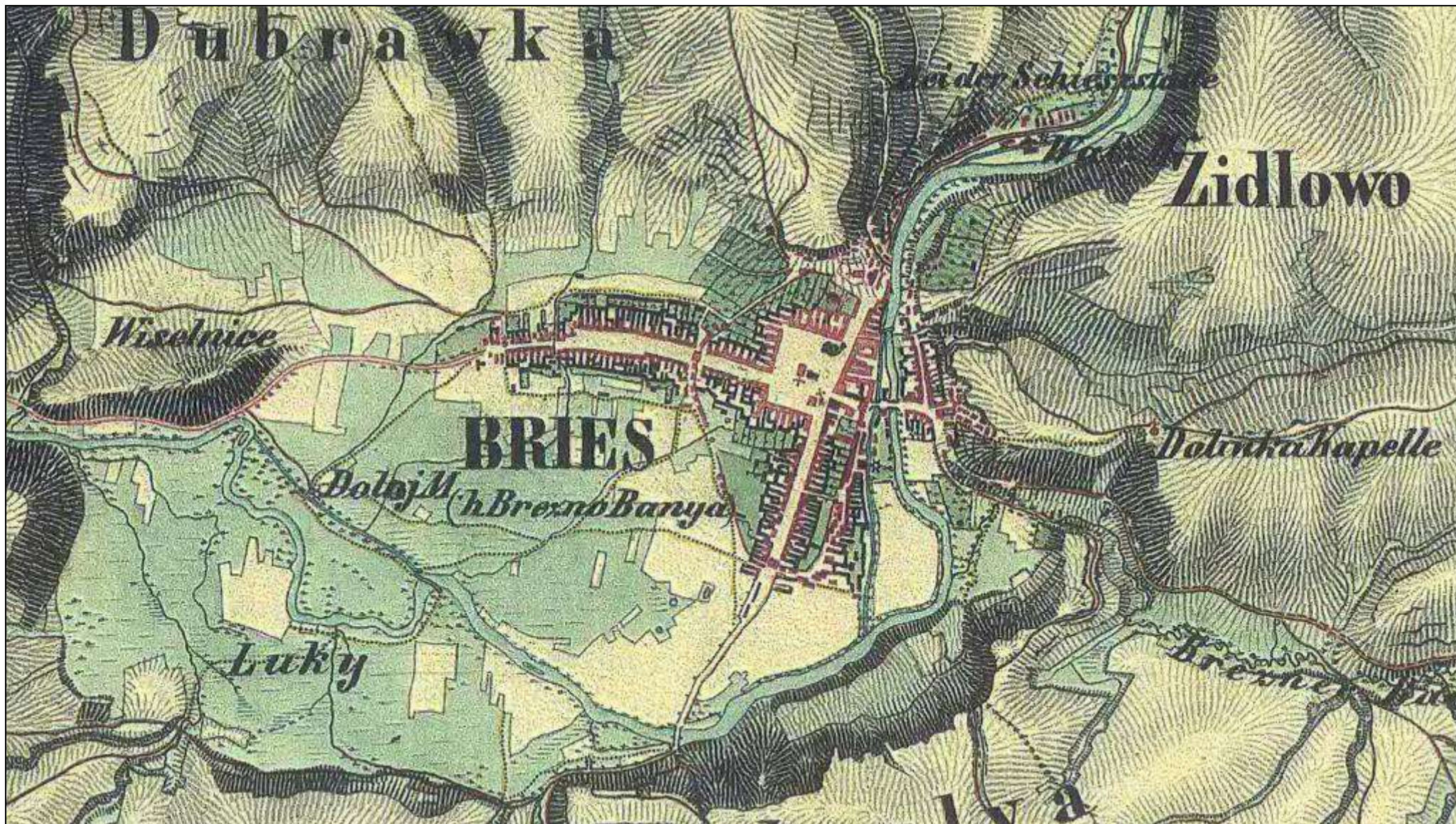
4b.

Veduta mesta z predchádzajúcej mapy.

Pohľad na mesto zo západu. V strede dole Valaštianska (Bystrická) brána, vľavo neskorogotický kostol Panny Márie na Bráničke. V strede na námestí piaristický kláštor s vežou kláštornej kaplnky, vľavo od nej zvonica pri radnici.

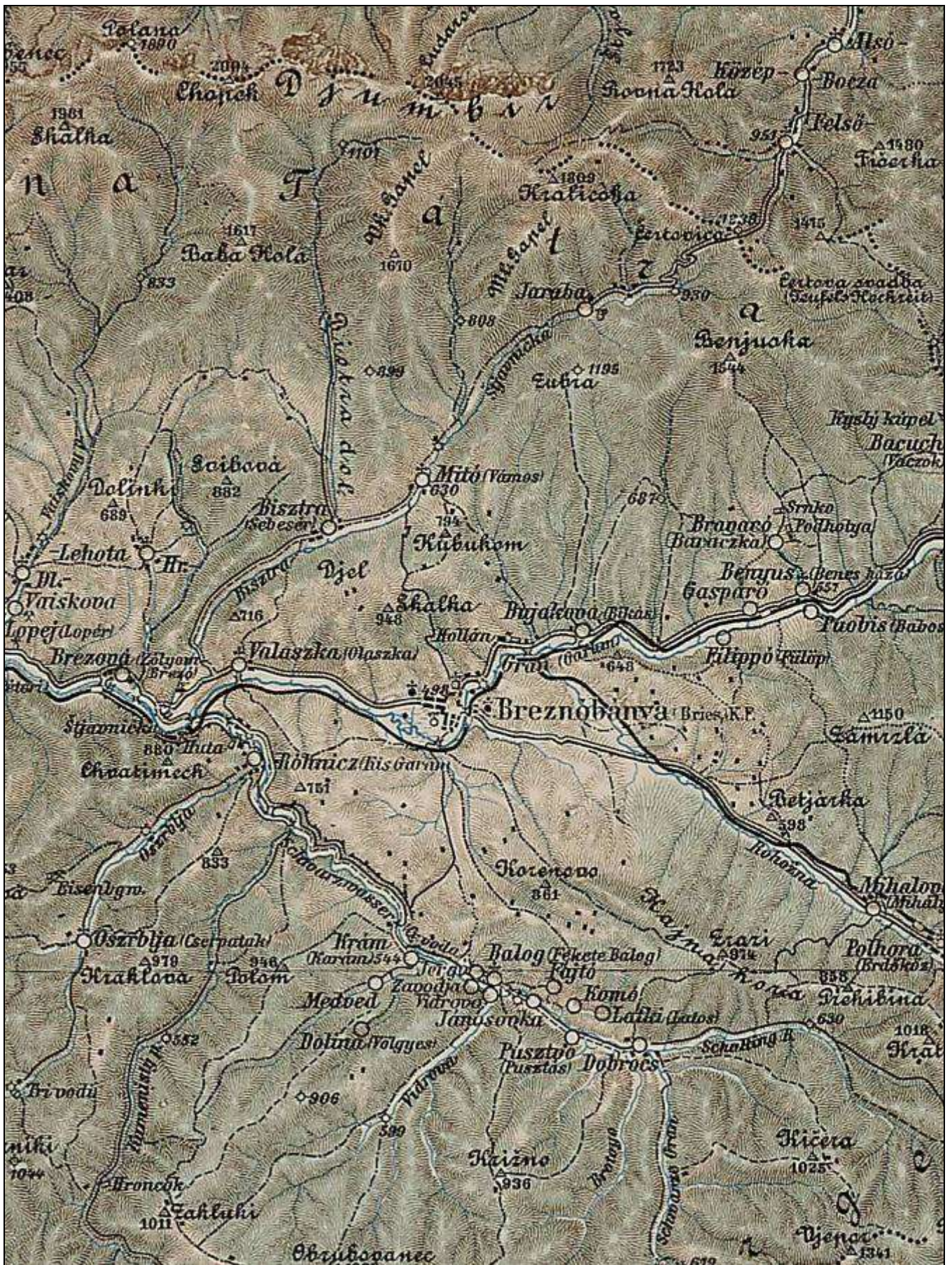


5. Brezno na mape 1. vojenského mapovania tzv. jozefinskeho, 1763-1785 (Slovensko), kolona XVI, sekcia 8. Výrez, digitálna kópia. Originál v Rakúskom štátnom archíve vo Viedni, kópia Vojenské historické múzeum v Budapešti (Hadtörténeti Intézet és Múzeum), digitálne kópia Pamiatkový úrad SR.

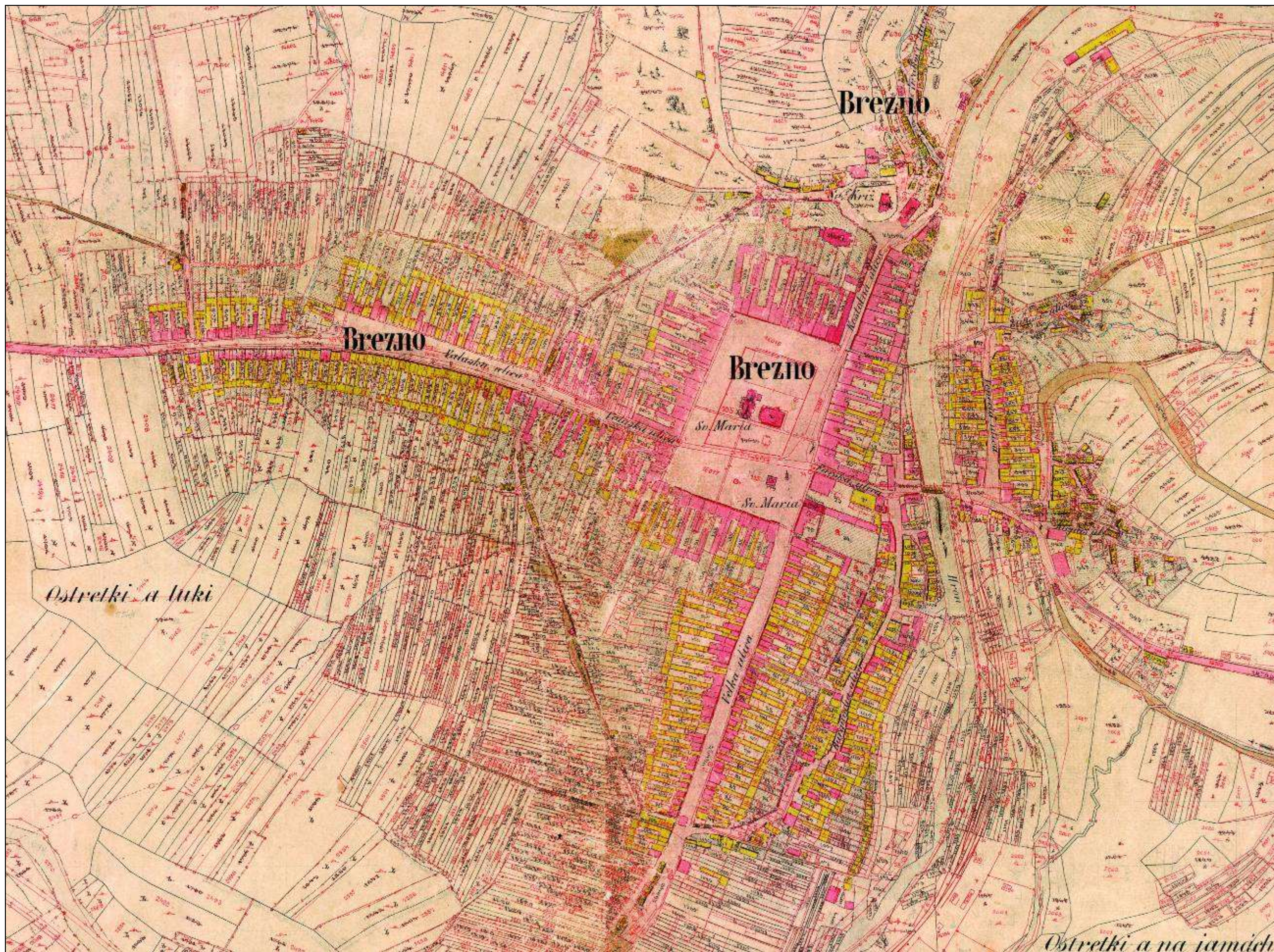


6.

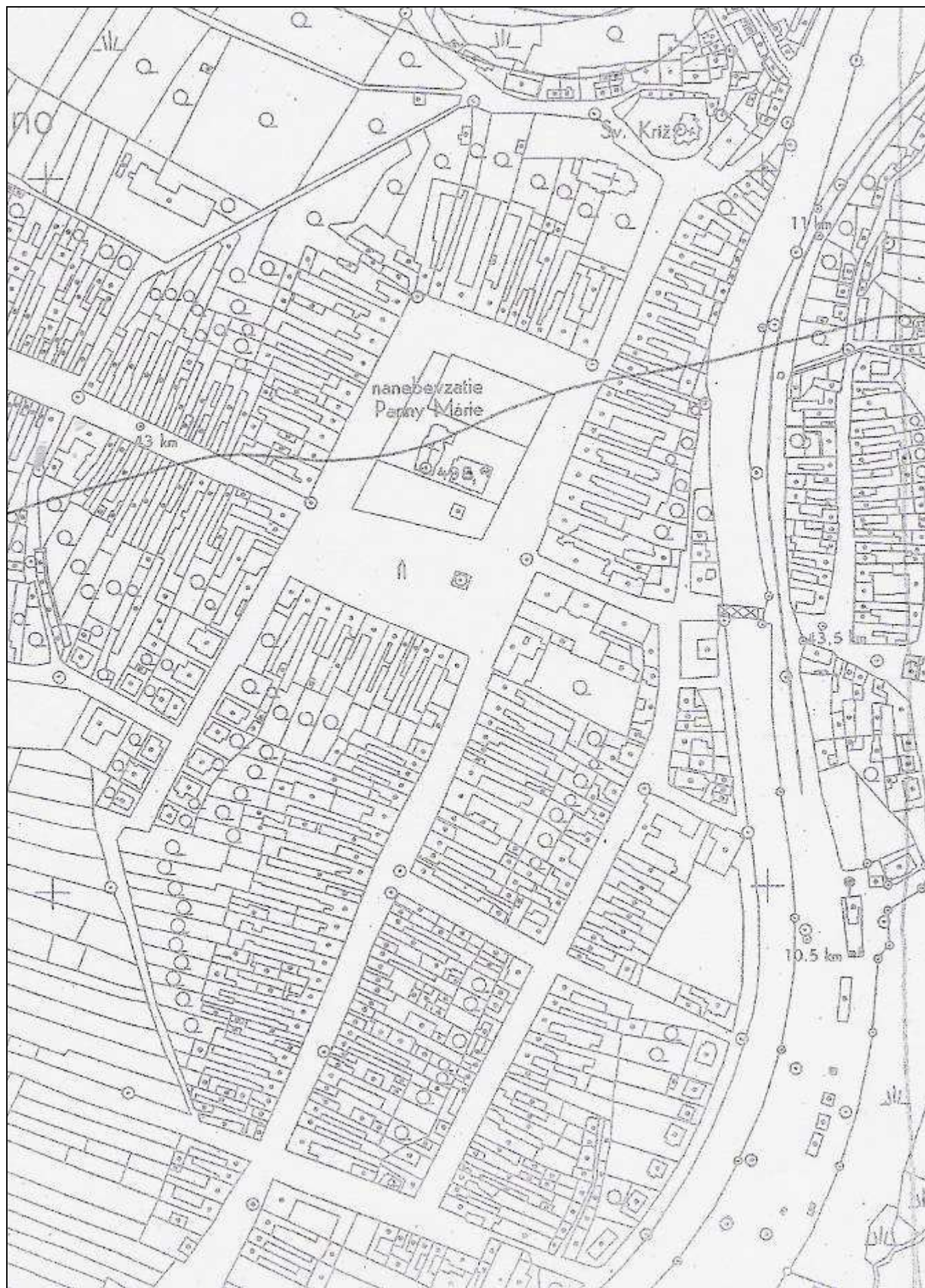
Brezno na mape 2. vojenského mapovania tzv. Františkovo, 1837-1858 (stredné Slovensko), kolona XXXIV, sekcia 38. Výrez, digitálna kópia. Originál v Rakúskom štátnom archíve vo Viedni, kópia Vojenské historické múzeum v Budapešti (Hadtörténeti Intézet és Múzeum), digitálne kópia Pamiatkový úrad SR.



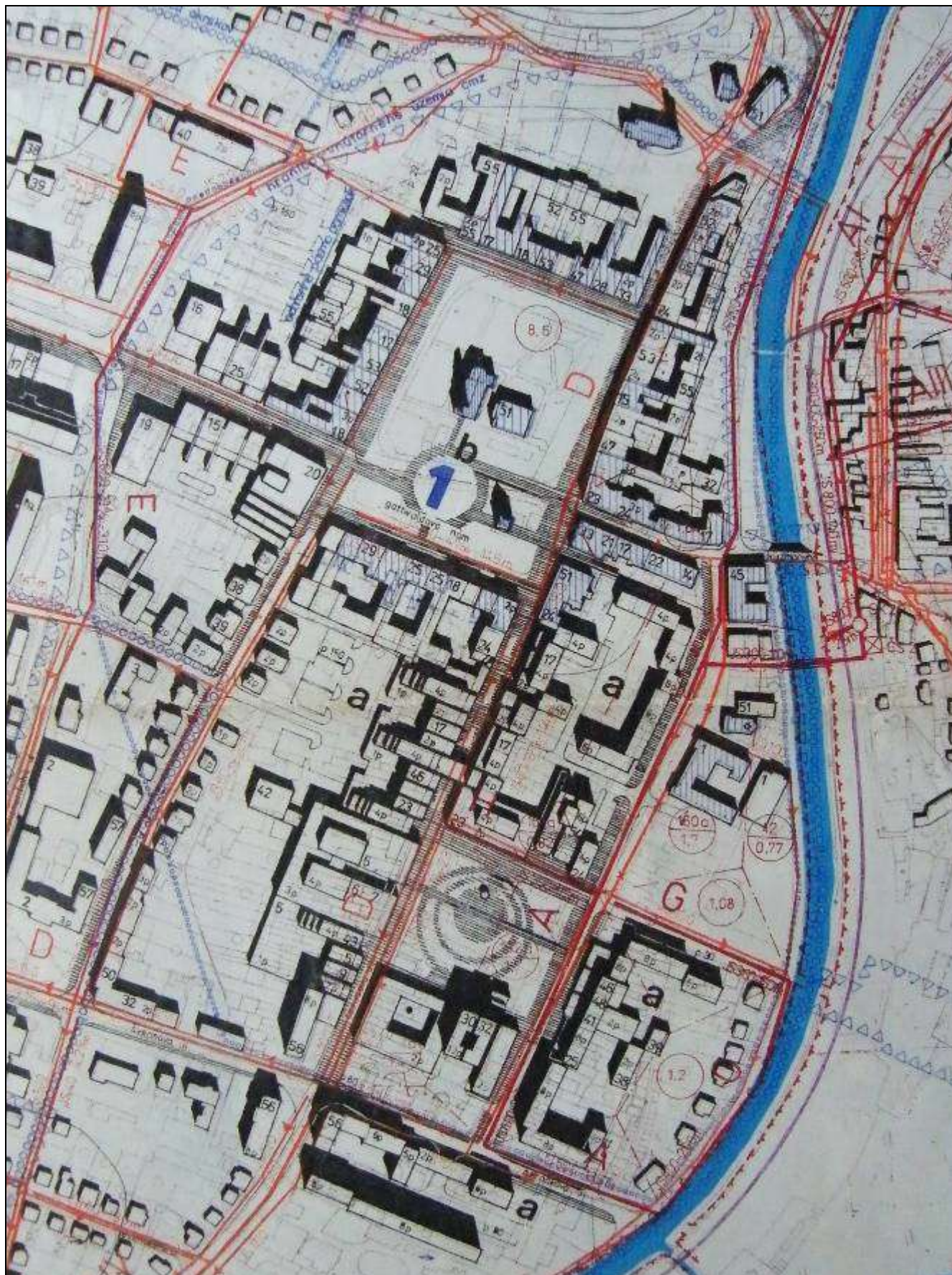
7.
 Brezno na mape 3. vojenského mapovania, 1875-1884, kolona XXI, sekcia 10. Výrez, digitálna kópia. Originál v Rakúskom štátnom archíve vo Viedni, kópia Vojenské historické múzeum v Budapešti (Hadtörténeti Intézet és Múzeum), digitálne kópia Pamiatkový úrad SR.



8.
Katastrálna mapa z roku 1866 s reambuláciou z roku 1939.
Originál Geodetický a kartografický ústav Bratislava.



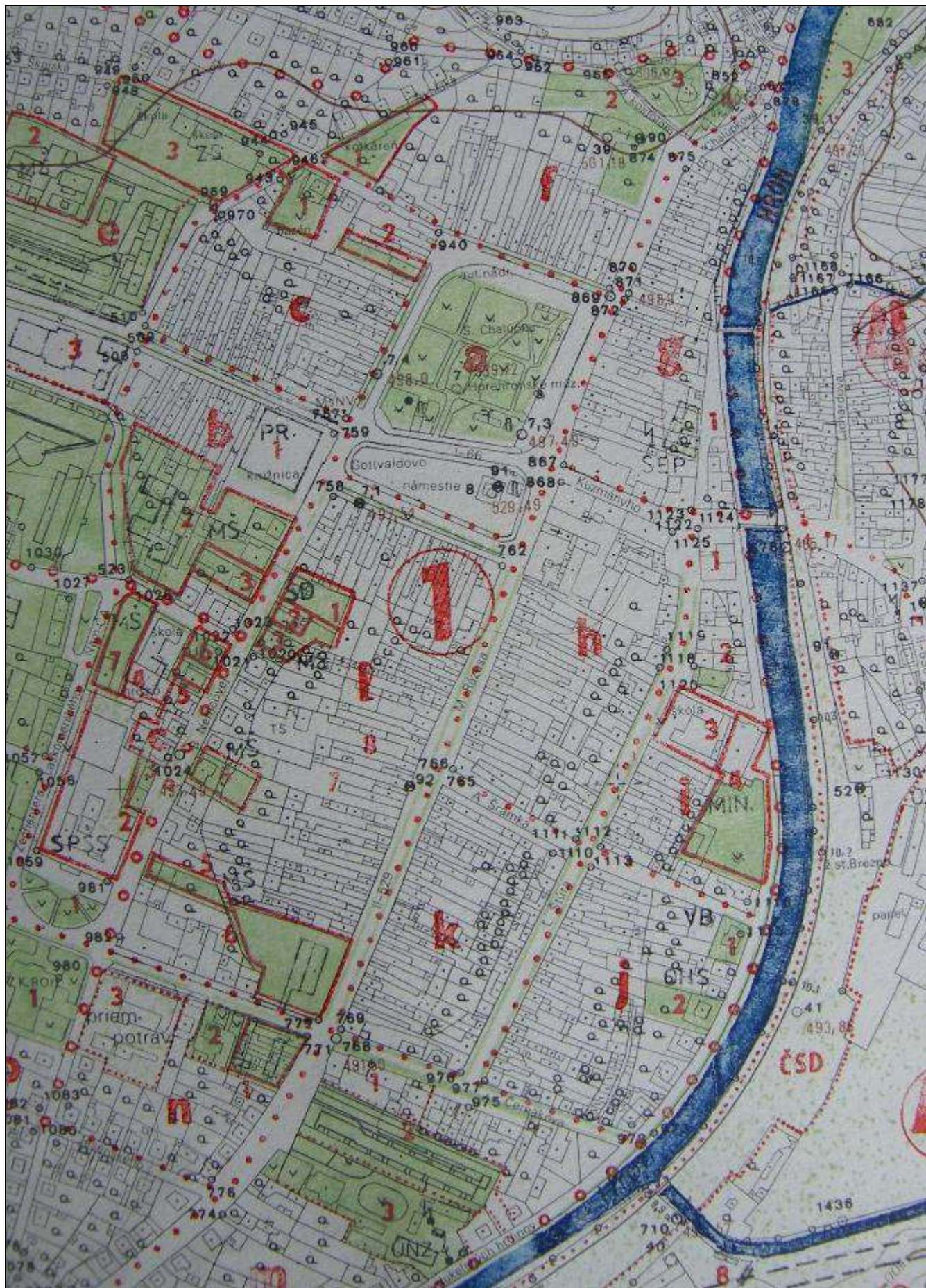
11. Pamiatková zóna na katastrálnej mape zo 60. rokov 20. storočia so zachovanou urbanistickou štruktúrou pamiatkovej zóny.



12.

Územný plán CMZ- návrh. Originál M=1:2000. Výkres Návrh vodného hospodárstva. Stavoprojekt Trnava. Autor Ing. arch. Ľuboš Vagala. Trnava: 1986.

Archív Mestského úradu v Brezne.



13.

Generel zelene mesta Brezno. Originál M=1:2000. Pôdohospodársky projektový ústav, štátny podnik Bratislava, závod Banská Bystrica. Autor Ing. Ján Zajac. Banská Bystrica: 1989. Archív Mestského úradu v Brezno.



15.
Ortofotomapa pamiatkového územia Pamiatková zóna Brezno.