












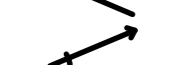







-  HRANICA PAMIAKOVÉHO ÚZEMIA
-  NAVRHOVANÁ HRANICA PAMIAKOVÉHO ÚZEMIA
-  PLOCHY, NA KTORÝCH SÚ SITUOVANÉ NKP
-  NEHNUTEČNOSTI S PAMIAKOVOU HODNOTOU
-  NEHNUTEČNOSTI REŠPEKTUJÚCE PAMIAKOVÉ HODNOTY ÚZEMIA
-  NEHNUTEČNOSTI NEREŠPEKTUJÚCE PAMIAKOVÉ HODNOTY ÚZEMIA
-  PLOCHY NA KTORÝCH PREBIEHA VÝSTAVBA
-  NAVRHOVÉ PLOCHY A OBJEKTY RODINNÝCH DOMOV A PENZIÓNOV V ZMYSLE ÚPD OBCE ŽDĀR
-  REZERVNÉ PLOCHY A OBJEKTY RODINNÝCH DOMOV A PENZIÓNOV V ZMYSLE SCHVÁLENÝCH ČIASTKOVÝCH ZMIEN ÚPN SÚ ŽDĀR
-  PLOCHY PLÁNOVANEJ ZASTAVBY V ZMYSLE SCHVÁLENÝCH ČIASTKOVÝCH ZMIEN ÚPN SÚ ŽDĀR
-  POĽNÝ FOND
-  BREHOVÉ PORASTY
-  TIENIACE STROMY
-  REZERVNÉ PLOCHY
-  CHRÁNENÉ POHĽADY Z INTERIÉRU PAMIAKOVÉHO ÚZEMIA
-  CHRÁNENÉ DIALKOVÉ POHĽADY NA PAMIAKOVÉ ÚZEMIE
-  CESTNÁ KOMUNIKÁCIA
-  VODNÉ TOKY
-  NARUŠENÝ STAVEBNO-TECHNICKÝ STAV

KRAJSKÝ PAMIAKOVÝ GRAD PREŠOV	
Hlavná 115, 080 01 Prešov	
Vypracoval: Ing. arch. Bujnovský, Ing. Semanová	Dátum: 2007-09
Kreslil: Ing. arch. Figlár, Ing. Knapik	
Pamiatková rezervácia ľudovej architektúry v Ždári	
BLAŠČACÁ DOLINA A ANTOSÓVSKÝ VRCH	
Výkres: Zásady ochrany pamiatkového územia	Výkres č. 2C
	Mierka: 1:1000