







### Legenda

-  Hranica pamiatkovej zóny
-  Národné kultúrne pamiatky
-  Územie pamiatkovej zóny
-  1-5 I Chránené pohľadové uhly z interiéru pamiatkovej zóny
-  2-3 E Chránené pohľadové uhly na historickú sieť pamiatkovej zóny interiéru pamiatkovej zóny
-  1 E Lína dôležitých diaľkových pohľadov

Mapy z operátu Katastrálneho úradu Trenčín, Správa katastra Prievidza, 18.02.2013

<b>Krajský pamiatkový úrad Trenčín</b> PhDr. Eva Gazdíková, riaditeľka		PEČIATKA	
		RIEŠITELIA: <b>Krajský pamiatkový úrad Trenčín,</b> pracovisko Prievidza Ing. Mária Dvončová Mgr. Jaroslav Malečka Ing. arch. Lívia Reháková	
DIGITALIZÁCIA: <b>AGS</b> <small>ÚZEMNÉ PLÁNOVANIE • URBANIZMUS</small> <small>ARCHITEKTURA • PROJEKTY • DESIGN</small> ATELIER <a href="http://www.agsatelier.sk">www.agsatelier.sk</a>		RIEŠITEL: Ing. Igor Kmeť	
NÁZOV PAMIATKOVÉHO ÚZEMIA: <b>Pamiatková zóna Nitrianske Pravno</b>		ZÁKAZKA Č.	02 12/2013
NÁZOV VÝKRESU: <b>Širšie vzťahy</b>		DÁTUM	01/2014
		MIERKA	VÝKRES Č.
		1: 5 000	<b>V.2.2</b>