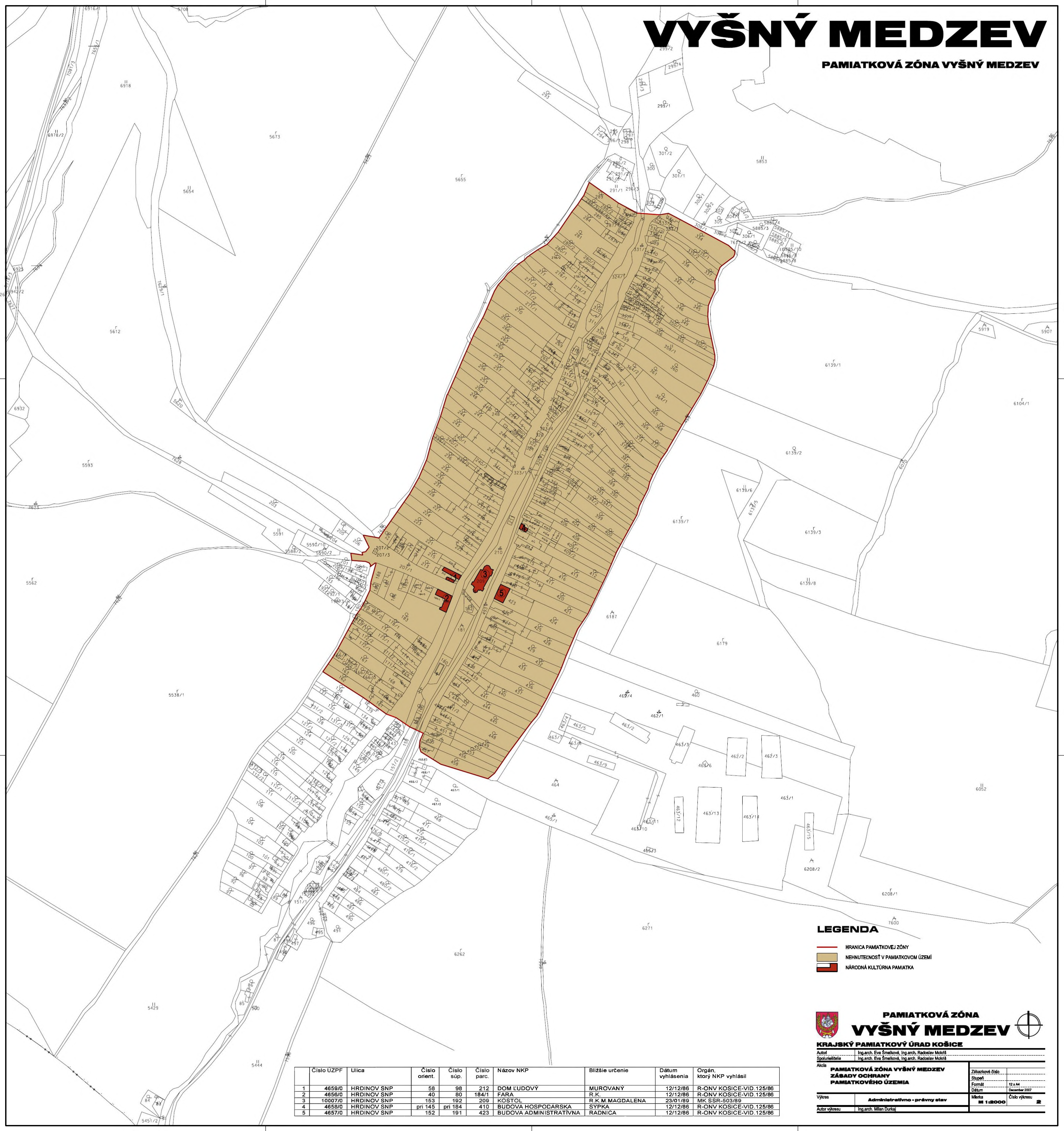





VYŠNÝ MEDZEV

PAMIATKOVÁ ZÓNA VYŠNÝ MEDZEV



LEGENDA

-  HRANICA PAMIATKOVEJ ZÓNY
-  NEHNUTEĽNOSŤ V PAMIATKOVOM ÚZEMÍ
-  NÁRODNÁ KULTÚRNA PAMIATKA



PAMIATKOVÁ ZÓNA VYŠNÝ MEDZEV

KRAJSKÝ PAMIATKOVÝ ÚRAD KOŠICE

Autor: Ing.arch. Eva Šmelková, Ing.arch. Radoslav Mokrý
Spolupráca: Ing.arch. Eva Šmelková, Ing.arch. Radoslav Mokrý

Akcia: PAMIATKOVÁ ZÓNA VYŠNÝ MEDZEV
ZÁSADEY OCHRANY
PAMIATKOVÉHO ÚZEMIA

Výkres: Administratívno - právny stav

Mierka: 1:2000

Číslo výkresu: 2

Autor výkresu: Ing.arch. Milan Ďurka

	Číslo ÚZPF	Ulica	Číslo orient.	Číslo sup.	Číslo parc.	Názov NKP	Blížšie určenie	Dátum vyhlásenia	Orgán, ktorý NKP vyhlásil
1	4659/0	HRDINOV SNP	58	98	212	DOM ĽUDOVÝ	MUROVANY	12/12/86	R-ONV KOSICE-VID.125/86
2	4656/0	HRDINOV SNP	40	80	184/1	FARA	R.K	12/12/86	R-ONV KOSICE-VID.125/86
3	10007/0	HRDINOV SNP	153	102	209	KOSTOL	R.K.M.MAGDALENA	23/01/89	MK SSR-503/89
4	4658/0	HRDINOV SNP	pri 145	pri 184	410	BUDOVA HOSPODARSKA	SYPKA	12/12/86	R-ONV KOSICE-VID.125/86
5	4657/0	HRDINOV SNP	152	191	423	BUDOVA ADMINISTRATÍVNA	RADNICA	12/12/86	R-ONV KOSICE-VID.125/86