

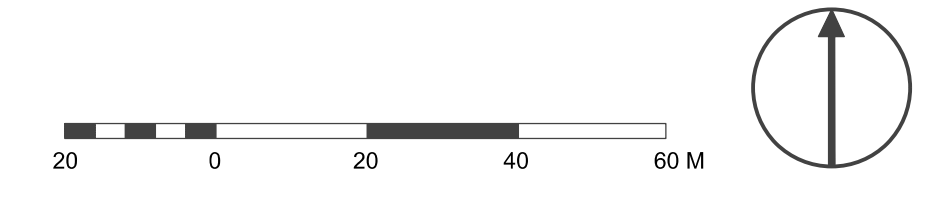


-  **HRANICA PAMIATKOVEJ ZÓNY**
(HRANICA PZ JE TOTIŽNÁ SO STREDOM CIARY)
-  **ÚZEMIE PAMIATKOVEJ ZÓNY**



PAMIATKOVÝ ÚRAD SLOVENSKEJ REPUBLIKY, CESTA NA ČERVENÝ MOST Č.6, 814 06 BRATISLAVA

PAMIATKOVÁ ZÓNA
ZLATÉ MORAVCE

ÚDAJE O VYHLÁSENÍ PAMIATKOVÉHO ÚZEMIA (VEREJNEJ LISTINE):

ORGÁN, KTORÝ PŮ VYHLÁSE:	Výbšba s. 10M Ošeršho šp- du v Nšre 20. ššš 01.03.1994
NÁZOV, ČÍSLO, DÁTUM VYHLÁSENÍ:	
DÁTUM ÚČINNOSTI / PRÁVO-PLATNOSTI VYHLÁSENIA PŮ:	14.12.1994

VEKTOROVÁ PODKLADOVÁ MAPA:
INFORMAČNÝ SYSTÉM KATASTRA NEHNUTELNOSTI
© ÚRAD GEODÉZIE, KARTOGRAFIE A KATASTRA SR
júň 2015, rám: zmlúva č.393-112-8202013, 000 č.1

KATASTRÁLNE ÚZEMIE: Zlaté Moravce

SYMBOLOLOGIA

MIERKA:	1:1000	DÁTUM SPRACOVANIA MAPY:	04. 2016
---------	--------	-------------------------	----------