
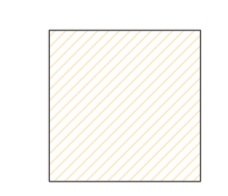
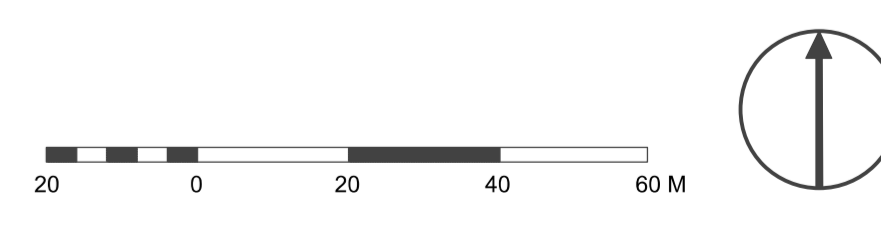


Stredisko Hrod

-  HRANICA PAMIAKOVEJ ZÓNY  
(HRANICA PZ JE TOŽOŽNÁ SO STREDOM ČIARY)
-  ÚZEMIE PAMIAKOVEJ ZÓNY



PAMIATKOVÝ ÚRAD SLOVENSKEJ REPUBLIKY, CESTA NA ČERVENÝ MOST Č. 6, 814 06 BRATISLAVA

**PAMIATKOVÁ ZÓNA**  
**Spišské Podhradie**

**YMEDZENIE PAMIATKOVÉHO ÚZEMIA**

MIERKA: 1:1000      DÁTUM SPRACOVANIA MAPY: 11. 2016

ÚDAJE O VYHLÁSENÍ PAMIATKOVÉHO ÚZEMIA (VEREJNEJ LISTINE):

|   |  |
|---|--|
| ORGÁN, KTORÝ POU VYHLÁŠIL:<br>NÁZOV, ČÍSLO, DÁTUM VYHLÁŠENIA:   | Okr. úrad Spišské N. Ves;<br>Vyhlaska č. 1/93 z 10.02.1993 |
| DÁTUM ÚČINNOSTI / PRÁVO PLATNOSTI VYHLÁŠENIA POU:   |  |
| VEKTOROVÁ PODKLADOVÁ MAPA:<br>INFORMAČNÝ SYSTÉM KATASTRA NEHNUTEĽNOSTI<br>© ÚRAD GEODEZIE, KARTOGRAFIE A KATASTRA SR,<br>feb. 2014; rámc. zmluva č. 293-112-8820/2013 | KATASTRÁLNE ÚZEMIE: Spišské Podhradie                      |