

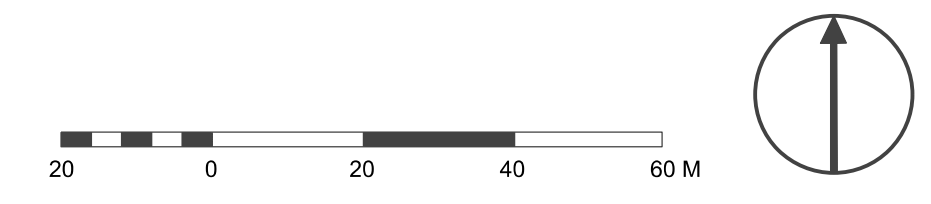


-  **HRANICA PAMIAKOVEJ ZÓNY**
(HRANICA PZ JE TOŽOŽNÁ SO STREDOM ČARÝ)
-  **ÚZEMIE PAMIAKOVEJ ZÓNY**



PAMIATKOVÝ ÚRAD SLOVENSKEJ REPUBLIKY, CESTA NA ČERVENÝ MOST Č. 6, 814 06 BRATISLAVA	
ÚDAJE O VYHLÁSENÍ PAMIATKOVÉHO ÚZEMIA (VEREJNEJ LISTINE):	
PAMIATKOVÁ ZÓNA	ORGÁN, KTORÝ PÚ VYHLÁSLI: Mŕ. Kutyš SR; rozhodnutie č. 84K/2008/008-210013 zo dňa 28.04.2008
PREŠOV	DAŤUM ÚČINNOSTI / PRÁVOPLATNOSTI VYHLÁŠENIA PÚ: 15.06.2008
- SOLNÁ BAŇA	VEKTOROVÁ PODKLADOVÁ MAPA: INFORMÁČNY SYSTÉM KATASTRA NEHNUTEJNOSTÍ © ÚRAD GEODEZIE, KARTOGRAFIE A KATASTRU SR; 2011; 1:5; 2011; zmena č. 203-112-860/2013, 006 č. 1
HYMEDZENIE PAMIATKOVÉHO ÚZEMIA	KATASTRÁLNE ÚZEMIE: Solvár
MIERKA: 1:1000	DAŤUM SPRACOVANIA MAPY: 11. 2016