

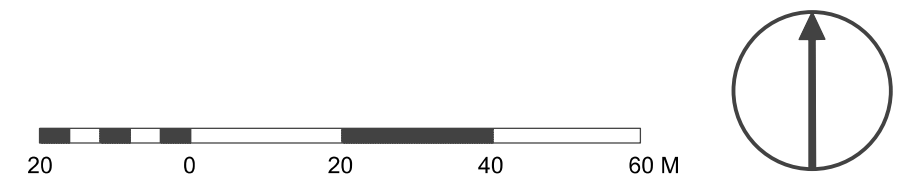


-  **HRANICA PAMIATKOVEJ ZÓNY**
(HRANICA PZ JE TOTOŽNÁ SO STREDOM CIARY)
-  **ÚZEMIE PAMIATKOVEJ ZÓNY**



PAMIATKOVÝ ÚRAD SLOVENSKEJ REPUBLIKY, CESTA NA ČERVENÝ MOST Č.6, 814 06 BRATISLAVA	
PAMIATKOVÁ ZÓNA	
LIPTOVSKÝ MIKULÁŠ	
- časť OKOLIČNÉ	
VYMEDZENIE PAMIATKOVÉHO ÚZEMIA	
MIERKA:	1:1000
DÁTUM SPRACOVANIA MAPY:	01. 2017
ÚDAJE O VYHLÁSENÍ PAMIATKOVÉHO ÚZEMIA (VEREJNEJ LISTINE):	
ORGÁN, KTORÝ PŮ VYHLÁŠIL: NÁZOV, ČÍSLO, DÁTUM VYHLÁSENIA:	Min. kultúry SR; Rozhodnutie č. MK 3548/2009-51/7564 zo dňa 10.06.2009
DÁTUM ÚČINNOSTI / PRÁVO- PLATNOSTI VYHLÁSENIA PŮ:	03.07.2009
VEKTOROVÁ PODKLADOVÁ MAPA:	
INFORMAČNÝ SYSTÉM KATASTRA NEHMUTEJNOSTÍ © ÚRAD GEODÉZIE, KARTOGRAFIE A KATASTRA SR; jún 2015; rámc. zmluva č.393-112-8820/2013, dod.č.1	
KATASTRÁLNE ÚZEMIE:	Okoličné