


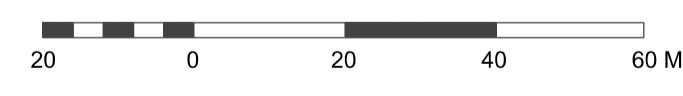


-  **HRANICA PAMIATKOVEJ ZÓNY**
(HRANICA PZ JE TOTOŽNÁ SO STREDOM CIARY)
-  **ÚZEMIE PAMIATKOVEJ ZÓNY**



PAMIATKOVÝ ÚRAD SLOVENSKEJ REPUBLIKY, CESTA NA ČERVENÝ MOST Č.6, 814 06 BRATISLAVA		
PAMIATKOVÁ ZÓNA LIPOVCE - LAČNOV	ÚDAJE O VYHLÁSENÍ PAMIATKOVÉHO ÚZEMIA (VEREJNEJ LISTINE):	
	<small>ORGÁN, KTORÝ PŮ VYHLÁSIL: NÁZOV, ČÍSLO, DÁTUM VYHLÁSENIA:</small>	<small>Okresný úrad v Prešove; Vyhláska zo dňa 17.02.1995</small>
	<small>DÁTUM ÚČINNOSTI / PRÁVO- PLATNOSTI VYHLÁSENIA PŮ:</small>	
<small>VEKTOROVÁ PODKLADOVÁ MAPA:</small>		<small>06.03.1998</small>
<small>INFORMAČNÝ SYSTÉM KATASTRA NEHNUTEJNOSTÍ © ÚRAD GEODÉZIE, KARTOGRAFIE A KATASTRA SR; marec 2016, rámc. zmluva č.393-112-8820/2013, dod.č.1</small>		
<small>KATASTRÁLNE ÚZEMIE:</small>		<small>Lačnov</small>
VYMEDZENIE PAMIATKOVÉHO ÚZEMIA		
<small>MIERKA:</small>	<small>1:1000</small>	<small>DÁTUM SPRACOVANIA MAPY:</small> 03. 2016