

U Andrežolov

Majerčák

Windwies

Vtáčnik

Kamen



Kamen

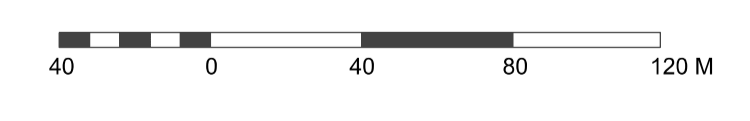
Banská Hodruša

Banská Hodruša

Banská Hodruša

Hodrušské rybníky

-  HRANICA PAMIAKOVEJ ZÓNY
(HRANICA PZ JE TOTOŽNÁ SO STREDOM OÁRY)
-  ÚZEMIE PAMIAKOVEJ ZÓNY



PAMIAKOVÝ ÚRAD SLOVENSKEJ REPUBLIKY, CESTA NA ČERVENÝ MOST Č.6, 814 06 BRATISLAVA	
PAMIAKOVÁ ZÓNA BANSKÁ HODRUŠA	
ÚDAJE O VYHLÁSENÍ PAMIAKOVÉHO ÚZEMIA (VEREJNEJ LISTINE): ORGÁN, KTORÝ PŮ VYHLÁŠIL: KÚ V BANSKEJ BYSTRICI, VŠE- NÁZOV: ČÍSLO, DÁTUM: OBECNE ZÁVAZNÁ VYHLÁŠKA VYHLÁŠENIA: Č. 13/1998 Z 23.11.1998 DÁTUM ÚČINNOSTI / PRÁVO- PLATNOSTI VYHLÁŠENIA PŮ: MAREC 1999	
VEKTOROVÁ PODKLADOVÁ MAPA: INFORMAČNÝ SYSTÉM KATASTRA NEHNUTELNOSTÍ © ÚRAD GEODÉZIE, KARTOGRAFIE A KATASTRA SR, jún 2015, rámc. zmluva č.393-112-8820/2013, úvod č.1 KATASTRÁLNE ÚZEMIE: BANSKÁ HODRUŠA	
VYMEDZENIE PAMIAKOVÉHO ÚZEMIA	
MIERKA:	1:2000
DÁTUM SPRACOVANIA MAPY:	04.2016