

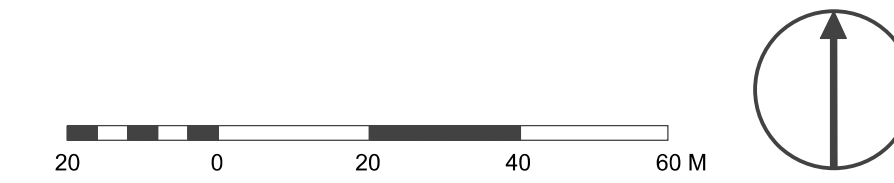


-  **HRANICA PAMIATKOVEJ ZÓNY**
(HRANICA PZ JE TOTOŽNÁ SO STREDOM ČIAR)
-  **ÚZEMIE PAMIATKOVEJ ZÓNY**



PAMIATKOVÝ ÚRAD SLOVENSKEJ REPUBLIKY, CESTA NA ČERVENÝ MOST Č. 6, 814 06 BRATISLAVA	
PAMIATKOVÁ ZÓNA	
HNIEZDNE	
VYMEDZENIE PAMIATKOVÉHO ÚZEMIA	
MIERKA:	1:1000
DÁTUM SPRACOVANIA MAPY:	04. 2016

ÚDAJE O VYHLÁSENÍ PAMIATKOVÉHO ÚZEMIA (VEREJNEJ LISTINE):	
ORGÁN, KTORÝ PÚ VYHLÁSIL; NÁZOV, ČÍSLO, DÁTUM VYHLÁSENIA:	Rozhodnutie MK SR č. MK-1626/2015-221/9722 zo dňa 18.06.2015
DÁTUM ÚČINNOSTI / PRÁVO- PLATNOSTI VYHLÁSENIA PÚ:	14.12.2015
VEKTOROVÁ PODKLADOVÁ MAPA:	
INFORMAČNÝ SYSTÉM KATASTRA NEHNUTEĽNOSTÍ © ÚRAD GEODÉZIE, KARTOGRAFIE A KATASTRA SR, nov. 2015, rámc. zmluva č. 393-112-8820/2013, dod. č. 1	
KATASTRÁLNE ÚZEMIE:	Hniezdne