


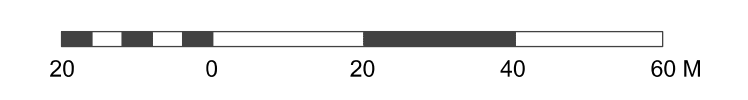


-  **HRANICA PAMIAKOVEJ ZÓNY**
(HRANICA PZ JE TOTŽZNÁ SO STREDOM CIARY)
-  **ÚZEMIE PAMIAKOVEJ ZÓNY**



PAMIAKOVÝ ÚRAD SLOVENSKEJ REPUBLIKY, CESTA NA ČERVENÝ MOST Č. 6, 814 06 BRATISLAVA

<h2>PAMIAKOVÁ ZÓNA ČELOVCE</h2>	ÚDAJE O VYHLÁSENÍ PAMIAKOVÉHO ÚZEMIA (VEREJNEJ LISTINE):	
	ORGÁN, KTORÝ PŮ VYHLÁŠIL:	Krajský úrad v Banskej Bystrici;
	NÁZOV, ČÍSLO, DÁTUM VYHLÁSENIA:	Všeobecne záväzná vyhláška č. 12/1997 z 23.06.1997
	DÁTUM ÚČINNOSTI / PRÁVOPLÁTNOSTI VYHLÁSENIA PŮ:	24.10.1997
VEKTOROVÁ PODKLADOVÁ MAPA:		
INFORMAČNÝ SYSTÉM KATASTRA NEHNUTELNOSTÍ © ÚRAD GEODÉZIE, KARTOGRAFIE A KATASTRA SR; nov. 2015; rámc. zmluva č. 393-112-8820/2013, dod.č.1		
KATASTRÁLNE ÚZEMIE:		Čelovce
VYMEDZENIE PAMIAKOVÉHO ÚZEMIA		
MIERKA:	1:1000	DÁTUM SPRACOVANIA MAPY:
		12. 2016