

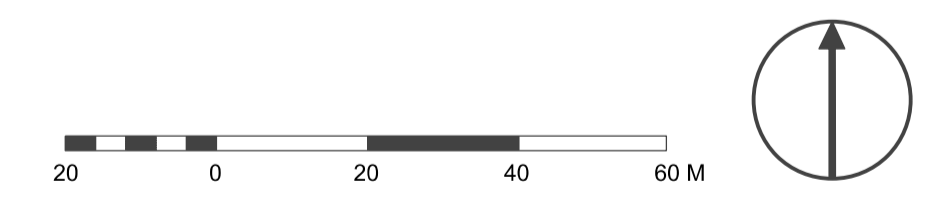


-  **HRANICA PAMIAKOVEJ REZERVÁCIE**
(HRANICA PZ JE TOTOŽNÁ SO STREDOM ČIARY)
-  **ÚZEMIE PAMIAKOVEJ REZERVÁCIE**



PAMIATKOVÝ ÚRAD SLOVENSKEJ REPUBLIKY, CESTA NA ČERVENÝ MOST Č. 6, 814 06 BRATISLAVA	
PAMIATKOVÁ REZERVÁCIA	
SPIŠSKÁ SOBOTA	
VYMEDZENIE PAMIAKOVÉHO ÚZEMIA	
MIERKA:	1:1000
DÁTUM SPRACOVANIA MAPY:	02. 2016
ÚDAJE O VYHLÁSENÍ PAMIAKOVÉHO ÚZEMIA (VEREJNEJ LISTINE):	
ORGÁN, KTORÝ PŮ VYHLÁSIL; NÁZOV, ČÍSLO, DÁTUM VYHLÁSENIA:	Nariadenie vlády SR č. 596/2001 Z. z. z 13. decembra 2001
DÁTUM ÚČINNOSTI / PRÁVOPLÁTNOSTI VYHLÁSENIA PŮ:	01.01.2002
VEKTOROVÁ PODKLADOVÁ MAPA:	
INFORMAČNÝ SYSTÉM KATASTRA NEHNUTELNOSTI © ÚRAD GEODÉZIE, KARTOGRAFIE A KATASTRA SR; nov. 2015; rámc. zmluva č. 393-112-8820/2013, dod. č. 1	
KATASTRÁLNE ÚZEMIE:	Spišská Sobota