

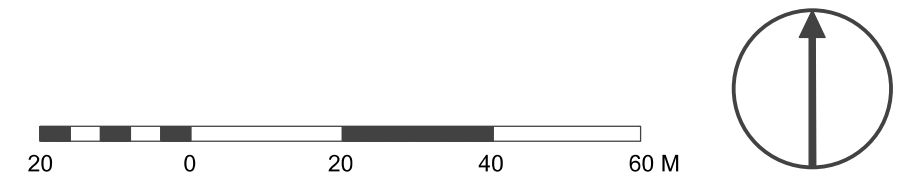


-  **HRANICA PAMIATKOVEJ REZERVÁCIE**
(HRANICA PZ JE TOTOŽNÁ SO STREDOM ČIARY)
-  **ÚZEMIE PAMIATKOVEJ REZERVÁCIE**



PAMIATKOVÝ ÚRAD SLOVENSKEJ REPUBLIKY, CESTA NA ČERVENÝ MOST Č.6, 814 06 BRATISLAVA	
PAMIATKOVÁ REZERVÁCIA	
BRHLOVCE	
VYMEDZENIE PAMIATKOVÉHO ÚZEMIA	
ÚDAJE O VYHLÁSENÍ PAMIATKOVÉHO ÚZEMIA (VEREJNEJ LISTINE):	
ORGÁN, KTORÝ PŮ VYHLÁSIL; NÁZOV, ČÍSLO, DÁTUM VYHLÁSENIA:	Vláda SSR; Uznesenie vlády SSR č. 272 zo dňa 14.09.1983
DÁTUM ÚČINNOSTI / PRÁVO- PLATNOSTI VYHLÁSENIA PŮ:	
VEKTOROVÁ PODKLADOVÁ MAPA:	
INFORMAČNÝ SYSTÉM KATASTRA NEHNUTELNOSTÍ © ÚRAD GEODÉZIE, KARTOGRAFIE A KATASTRA SR; nov. 2015; rámc. zmluva č.393-112-8820/2013, dod.č.1	
KATASTRÁLNE ÚZEMIE:	Doľné Brhlovce
MIERKA:	1:1000
DÁTUM SPRACOVANIA MAPY:	12. 2016